

Velkommen til Vejslø

Findveji Vejslø giver mulighed for at opleve naturen på en sjov, spændende og udfordrende tur i Indelukket, Vådbundsarboretet og Vejlbo Mose i Silkeborgs sydøstlige hjørne. Dette område ved Vejslø har i mange år været Silkeborgenserne foretrukne grønne åndehul.

Indelukket har sandsynligvis fået sit navn fra den tid hvor Silkeborg Slot var ryttergård for kongen. Til sådanne ryttergårde fandtes et indhegnet område: Et indelukke, hvor hestene kunne gå frit.

Indelukket blev købt af Silkeborg Kommune i 1899 for at give borgerne i den hurtigt voksende by let adgang til skov og å. Området er siden blevet drevet ekstensivt som en såkaldt lystskov med campingplads, friluftsscene, lystbådehavn mm. Fra Indelukket er det muligt at følge åen mod syd ud til Vådbundsarboretet, og videre frem til området omkring Vejlbo Mose.

I Vådbundsarboretet demonstreres forskellige træsamfund på vådbund og den naturlige genetiske variation inden for arterne. Planterne stammer fra 18 områder inden for tre forskellige verdensdele, samt fra danske naturtyper. Fælles for alle områderne er beliggenheden i det nordlige tempererede klimabælte.

Vejlbo Mose var oprindeligt en højmosse. Efter at Michael Drewsen havde anlagt Silkeborg Papirfabrik, steg behovet for brændsel imidlertid voldsomt og Drewsen fik i Vejlbo Mose anlagt en veritabel tørvefabrik efter fransk forbillede.

Ved hjælp af kortet kan du gå på opdagelse og finde de opsatte pæle, der markerer posterne. Posterne er markeret på kortet med en violet cirkel. Startstedet er markeret med en violet trekant.

Poster

På postskiltet finder du postens nummer og en kontrolkode på 3 bogstaver. Notér koden som bevis for at du har fundet posten. På www.findveji.dk kan du registrere dine postkoder og komme i Hall of Fame.



Hvor du lyst til at prøve mere?

Skulle du efter din tur i skoven have lyst til prøve andre baner, så klik ind på:

www.silkeborg-ok.dk


Mobil-Quiz

Har du din smartphone med, kan du teste din paratviden og dyste mod andre. Scan QR koden her og vælg rute på findveji.dk. Du tilsendes et startlink og ved hver post indtaster du bogstavkoden fra postskiltet for at få opgaven frem på mobilen. Systemet holder styr på point og tidsforbrug, og du får en mail med dit resultat når du er i mål.



Find vej med O-Track ...

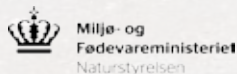
Med appen O-Track kan du tracke din rute, når du er ude at finde vej, og GPS'en i din mobil viser dig hele tiden hvor på orienteringskortet du befinder dig. Efter endt tur vises dit track på skærmen, sammen med dit tidsforbrug.



Opret dig som bruger for at uploade dine tracks på www.o-track.dk og sammenlign med andres vejvalg.


Du kan hente O-Track appen i Appstore og Google play. Tilgængelige ruter findes via www.findveji.dk eller www.o-track.dk

Find vej i hele landet på
www.findveji.dk



NORDEA
FONDEN
Vi støtter gode liv



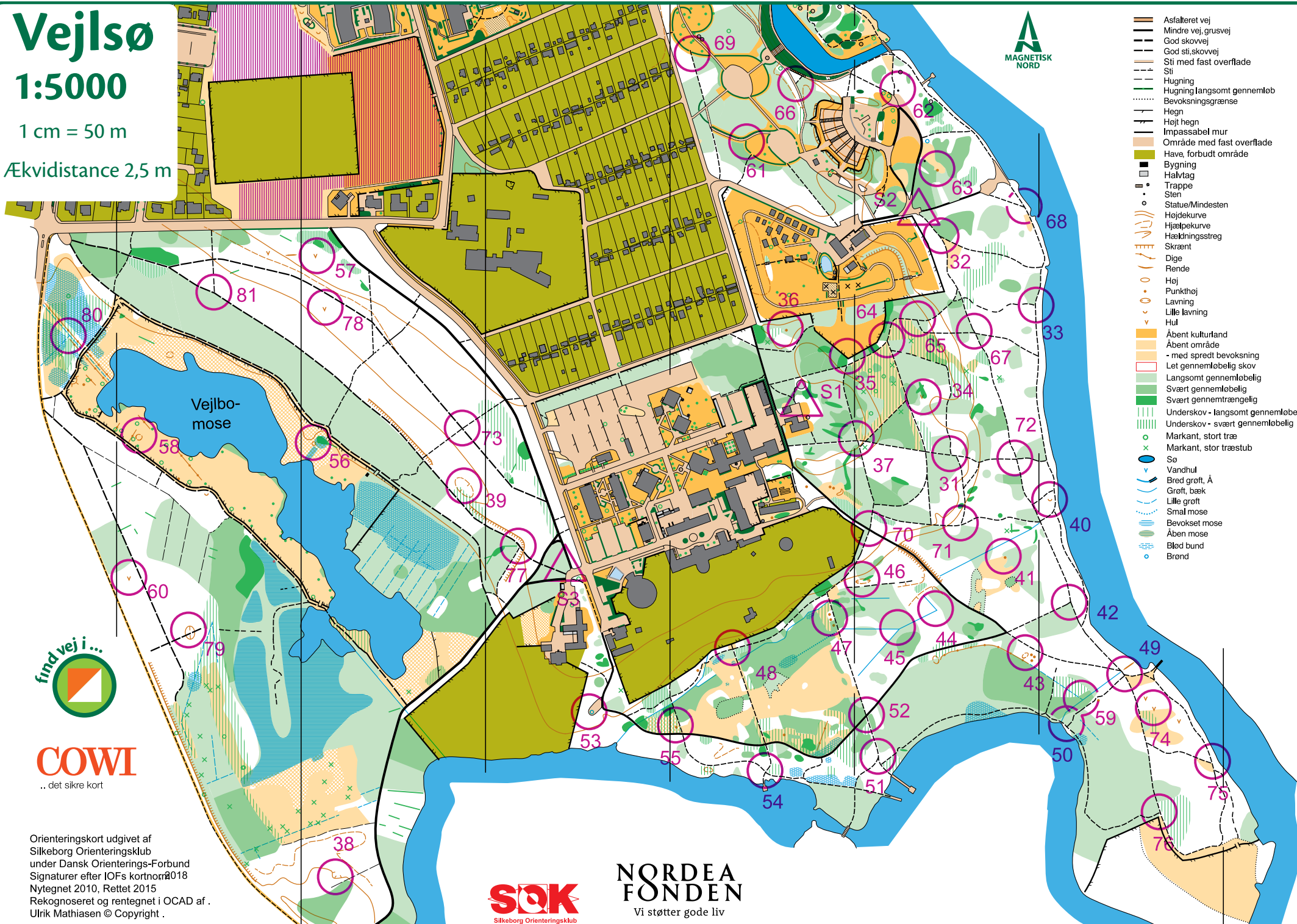
find vej i ...

Vejslø

Vejslø

1:5000

1 cm = 50 m

Ækvidistance 2,5 m



Orienteringskort udgivet af
Silkeborg Orienteringsklub
under Dansk Orienterings-Forbund
Signaturer efter IOFs kortnorm018
Nytegnet 2010, Rettet 2015
Rekognoseret og rentegnet i OCAD af .
Ulrik Mathiasen © Copyright .



**NORDEA
FONDEN**
Vi støtter gode liv